




# CAMEROUN

Superficie totale : 457 440 km<sup>2</sup>    Nombre d'aires protégées : 25  
 Population : 19,6 M d'habitants    Part des aires protégées : 7,5%  
 Densité : 40,6 hab/km<sup>2</sup>    Dégradation nette (%) : 0,07  
 Superficie forestière : 190 910 km<sup>2</sup>    Déforestation nette (%) : 0,03

Source: Etat des forêts 2010

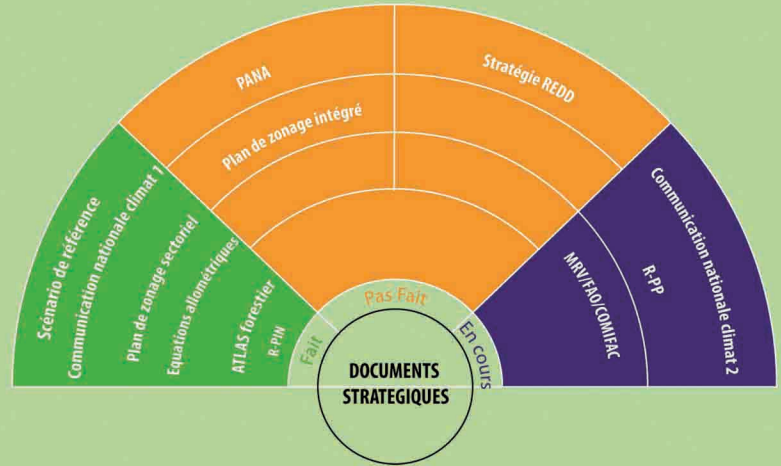


## 1- INTÉGRATION DE LA STRATÉGIE REDD+ DANS LA STRATÉGIE NATIONALE

Le Cameroun se situe vers la fin de la phase 1 du processus. La préparation du R-PP est en cours de contractualisation avec l'ONFI.

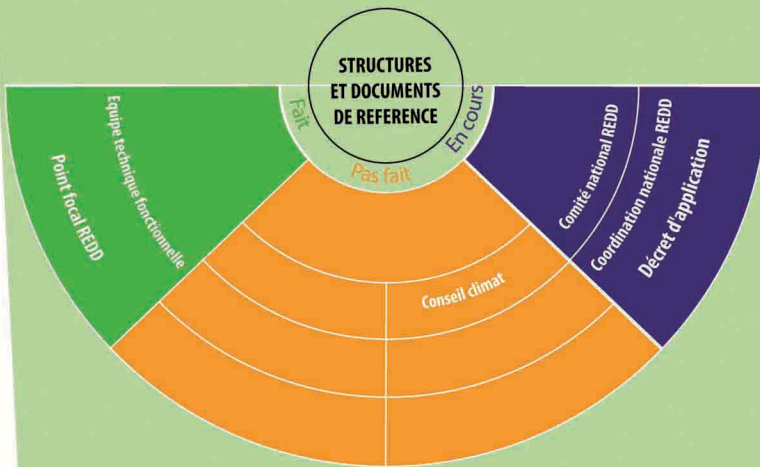
Une première communication sur les changements climatiques a été réalisée en 2004 et une stratégie de communication a été appuyée par l'IUCN en octobre 2011.

La deuxième communication nationale est en cours. Le pays dispose d'un zonage forestier indicatif depuis 1994 (domaine forestier permanent de 13 Millions ha et domaine forestier non permanent). Ce zonage connaît cependant des problèmes pour être respecté ces dernières années du fait de la pression minière et agricole.



**Stratégie et vision nationales de la REDD+** La REDD est prise en compte: le pays est d'accord pour une politique de conservation cependant il considère la croissance et le développement comme prioritaires.

## 2- PRISE EN COMPTE DU PROCESSUS REDD+ AU SEIN DES INSTITUTIONS NATIONALES



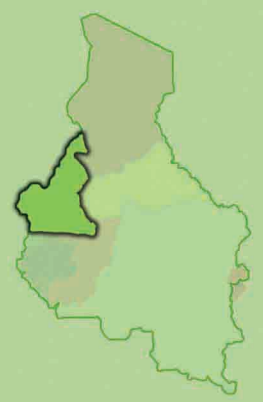
Le décret d'application portant création d'un comité national REDD+ (dont le comité national de coordination multisectorielle et la cellule technique nationale) est en cours de signature.

Par ailleurs, les spécialistes de la REDD+ au Cameroun sont essentiellement ceux du monde de la recherche ; seulement quelques représentants de la société civile sont bien intégrés au débat.

**Structure organisationnelle en charge des questions REDD+** Le MINEPDED est actuellement leader, assisté par le MINFOF.



# CAMEROUN



## 3- DIMENSION OPERATIONNELLE DU PROCESSUS REDD+

### Etudes/réalisations

*Etude pour un projet pilote REDD au Cameroun : Développement d'une méthodologie de calcul des émissions de GES; sous financement kfw de 620 000 euros (avec MINEPAT, juillet 2008).*

*Cartographie des changements du couvert forestier, comptabilisation du carbone terrestre selon le type de couverture végétale de 1984 à 2001 (IITA, IRAD, CIFOR, ICRAF).*

*Évaluation du stock de carbone et de la productivité en bois d'un parc à karités du Nord-Cameroun (2011, CIRAD, IRAD, ENGREF).*

*Etude en cours avec GAF sur évaluation des stocks de carbone dans 2 UFA (Pallisco et SCTB) et dispositif de suivi des stocks avec des placettes.*

### Cibles et modes opératoires

*Douze ateliers de sensibilisation ont été menés par l'ONG CED et la stratégie de communication est appuyée par l'UICN. Le Fonds d'appui UN-REDD est en pourparler depuis 2010; une enveloppe en fonction des besoins vient d'être admise dans le programme.*

### Besoins de financements non satisfaits

*Actuellement, le Cameroun cherche à analyser l'additionnalité de REDD; PNUD demande une plate-forme de concertation Changement Climatique.*

### Difficultés de fonctionnement du processus REDD+

*Il n'existe pas de liens, même informels, entre les acteurs du processus REDD. La Coordination Nationale COMIFAC propose une plate-forme de concertation multisectorielle (par arrêté du Premier Ministre ou décision Ministre).*